

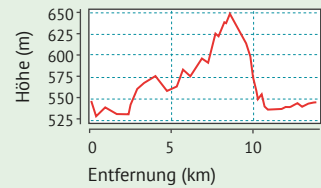


Kinder- und Familientouren

wenige Steigungen, Straßen vermeiden

1 Waldbad - Bad Alexandersbad

13 km Rundkurs / GPS aufgezeichnet
Höhendifferenz: 122 Meter
Fahrradweg / Straße / Wirtschaftsweg

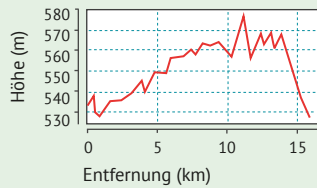


Start der Tour ist der Parkplatz am E-Center in Wunsiedel. Von dort geht es stadtauswärts Richtung Schneckenhammer. Über die Heilquelle erreichen wir Bad Alexandersbad. Bevor man sich nun auf den Weg zur Luisenburg begibt sollte man noch einen Stop am wundervoll gelegenen Waldbad (in den Sommermonaten Einkehrmöglichkeit am Kiosk) einplanen. Ist die Luisenburg erreicht (Luisenburg-Festspiele, Felsenlabyrinth) geht es weiter über Breitenbrunn zurück in die Festspielstadt Wunsiedel.

Die Strecke läßt sich beliebig verlängern oder an vielen Stellen abkürzen. Ein Blick in die Karte verrät einige Varianten.

2 Petzelweiher - Schloss Leupoldsdorf

15 km Rundkurs / GPS aufgezeichnet
Höhendifferenz: 50 Meter
Fahrradweg / Straße / Wirtschaftsweg

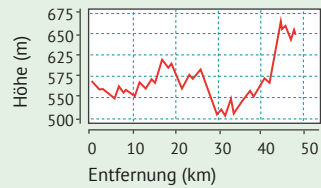


Start ist am Marktplatz in Wunsiedel. Wir verlassen die Festspielstadt über den Eisweiher, passieren das Freibad und erreichen über Furthammer das Waldbad in Tröstau. Zurück nach Wunsiedel geht es über Schloss Leupoldsdorf mit Einkehrmöglichkeit und Schönbrunn mit der wunderschön restaurierten Kirche St. Peter in der Wandmalereien aus dem Mittelalter besichtigt werden können.

Eine fast steigungsfreie Radtour für die ganze Familie im Herzen des Fichtelgebirges.

3 Brückenradweg Wunsiedel - Asch

45 km bis Asch / Höhendifferenz: 75 Meter
teilweise noch im Bau, Umgehungen der Bauabschnitte sind möglich
Fahrradweg / Straße / Wirtschaftsweg



Der Radweg verläuft auf mehr als der Hälfte seiner Gesamtlänge zwischen Leupoldsdorf und der Stadt Asch auf ehemaligen Bahntrassen inmitten der Naturschönheiten des Fichtelgebirges. Er ermöglicht ein weitgehend steigungs- und gefällearmes Radeln über ein Dutzend denkmalgeschützter Brücken. Sie lernen auf ihrer Tour geologische, zoologische und botanische Besonderheiten der Region kennen und werden darüber hinaus auf die Sehenswürdigkeiten und besten Einkehrmöglichkeiten entlang des Wegs hingewiesen. Die ehemals bedeutungsvollen Bahnlinien von Leupoldsdorf nach Hohenbrunn und von dort weiter nach Selb bilden das Herzstück des Brückenradwegs Bayern-Böhmen.

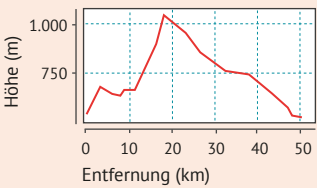


Mountainbiketouren

Länge beliebig, starke Steigungen und Gefälle, Waldwege etc.

10 Schneeberggipfel - Backöfele

50 km Rundkurs / GPS aufgezeichnet
Höhendifferenz: 517 Meter
Fahrradweg / Straße / Wirtschaftsweg / Waldweg

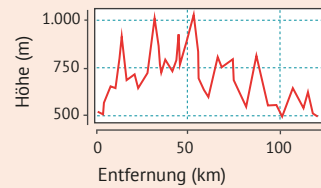


Über Bad Alexandersbad, Kleinwendern fahren wir nach Kössain. Einkehrstipp ist hier das alte Wirtshaus mitten im Dorf. Weiter geht es über Tröstau Richtung Schneeberggipfel. Es geht hier stetig bergan, die Aussicht vom höchsten Gipfel des Fichtelgebirges lohnt sich! Der Aussichtsturm wird übrigens Backöfele genannt.

Auf dem Rückweg passieren wir Meierhof, Birk (schöne Einkehrmöglichkeiten z.B. altes Wirtshaus, Peller Hof) und Valetsberg. Wunsiedel erreichen wir über die „Beamtenlaufbahn“ (herrliche Aussicht an der Kapelle). In Wunsiedel angekommen fahren wir über den Busbahnhof zurück zum Marktplatz.

11 Hufeisen Gipfeltour

117 km Rundkurs / GPS aufgezeichnet
Höhendifferenz: 532 Meter
als 2-Tagestour möglich, Fahrradweg / Straße / Wirtschaftsweg / Waldweg



Vom Wunsiedler Marktplatz geht es über Kleinwendern zum Kösseinegipfel, dann an der Hohen Mätze vorbei zum Silberhaus. Die nächste Etappe geht über Fichtelberg hinauf zum Ochsenkopfgipfel, ins Tal wählen wir den Trail der Nordabfahrt. Über den Ringweg oberhalb von Bischofsgrün geht es bergab zum idyllischen Fichtelsee, von dort auf den Seehügel mit Einkehrmöglichkeit (Seehaus, Montag Ruhetag). Gestärkt geht es weiter hinauf zum Schneeberg. Von nun an geht es stetig bergab bis zum Weißenstädter See, bevor der Anstieg zum Waldstein ansteht. Wir erreichen über Kirchen- und Niederlamitz den Kornberg. Auf dem Rückweg nach Wunsiedel passieren wir Großwendern, Höchstädt und Schönlinde.

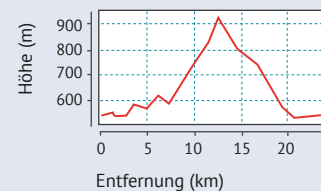


Radwandertouren

Länge beliebig auf Rad-, Flur-, Forstwegen und Straßen

4 Kösseinegipfel

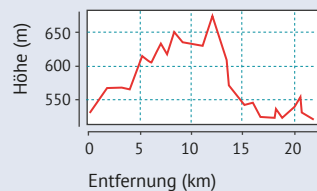
23 km Rundkurs / GPS aufgezeichnet
Höhendifferenz: 401 Meter
Fahrradweg / Straße / Wirtschaftsweg



Wir verlassen Wunsiedel über die "Rutschel" stadtauswärts. Über Dünkelhammer erreichen wir den Kurpark in Bad Alexandersbad. Wer möchte kann den Anstieg im Kurgarten bewältigen und ein Glas Heilwasser zu sich nehmen. Ansonsten geht es weiter über Kleinwendern hinauf auf den Hausberg, die Kösseine (936m). Auf dem Gipfel erreichen wir das nahezu ganzjährig geöffnete Kösseinehaus, mit Einkehrmöglichkeit (Dienstag Ruhetag). Der Aufstieg zum Aussichtsturm bietet eine herrliche Aussicht auf das Fichtelgebirge. Zurück geht es stetig bergab über Breitenbrunn zurück nach Wunsiedel.

5 Kapellentour

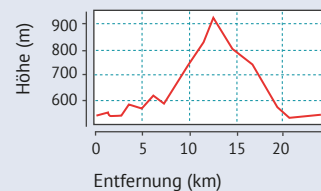
21 km Rundkurs / GPS aufgezeichnet
Höhendifferenz: 148 Meter
Fahrradweg / Straße / Wirtschaftsweg



Die Tour beginnt und endet auf dem Marktplatz in Wunsiedel. Die Strecke führt unter anderem über Bad Alexandersbad, Kössain, Waldershof, Marktredwitz, Seussen, Arzberg, Fischern, Hohenberg, Neuhaus an der Eger, Wellertal, Blumental, Schwarzenhammer, Biebersbach zurück zum Startort Wunsiedel im Fichtelgebirge. Die Strecke geht durch das vertraute und romantische Wellertal, entlang der ruhig dahinfließenden Eger mit seinen Mühlen und ehemaligen Hammerwerken.

6 Durch das Zeitelmoos

20 km Rundkurs / GPS aufgezeichnet
Höhendifferenz: 157 Meter
Fahrradweg / Straße / Wirtschaftsweg



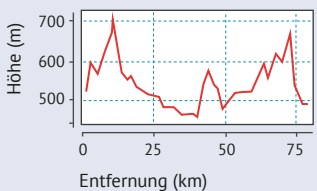
Die Tour beginnt am Marktplatz in Wunsiedel. Wir verlassen die Festspielstadt über das Schwimmbad und fahren über Göringsreuth nach Hildenbach.

Von dort geht es durch das malerische Naturschutzgebiet „Zeitelmoos“, ein sagenumwobenes Waldgebiet und Hochmoor mit zahlreichen seltenen Tier- und Pflanzenarten. Über Bibersbach kehren wir zurück zum Ausgangspunkt.

Die Stadt Wunsiedel dankt der Familie Duda und Herrn Stephan Warzecha für die Ausarbeitung und GPS-Eingabe der Touren.

7 Blumen- und Wellertal

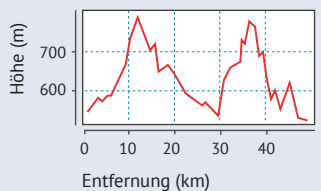
75 km Rundkurs / GPS aufgezeichnet
Höhendifferenz: 257 Meter
Fahrradweg / Straße / Wirtschaftsweg



Tagestour für geübte Tourenfahrer. Die Tour führt unter anderem über Bad Alexandersbad, Kössain, Waldershof, Marktredwitz, Seussen, Arzberg, Fischern, Hohenberg, Neuhaus an der Eger, Wellertal, Blumental, Schwarzenhammer, Biebersbach zurück zum Startort Wunsiedel im Fichtelgebirge. Die Strecke geht durch das vertraute und romantische Wellertal, entlang der ruhig dahinfließenden Eger mit seinen Mühlen und ehemaligen Hammerwerken.

8 Silberhaus - Katharinenberg

47 km Rundkurs / GPS aufgezeichnet
Höhendifferenz: 258 Meter
Fahrradweg / Straße / Wirtschaftsweg



Die Strecke führt über Vordorf, Schmierofenhütte zum Silberhaus. Weiter geht es Richtung Fichtelberg, ab hier verläuft unser Weg auf dem Fichtelnaab Radweg bis nach Ebnath. Wir verlassen den Radweg und fahren unterhalb des Kösseinegipfels nach Kleinwendern. Das letzte Teilstück führt über Bad Alexandersbad zum Katharinenberg. Dort lohnt sich noch ein Besuch des wunderschönen Biergartens im Bürgerpark Katharinenberg. Ebenso bietet sich der Besuch von Europas modernstem Greifvogelpark mit seinen spektakulären Flugshows an.

Radtouren rund um die Festspielstadt Wunsiedel

Sie lieben es die Natur mit dem Fahrrad zu entdecken?
Dann sind Sie in Wunsiedel - dem Herzen des Fichtelgebirges - genau richtig!

Wunsiedel ist durch seine zentrale Lage Ausgangs- und Zielort für zahlreiche Fahrradtouren durch das Fichtelgebirge. Sie finden unter www.wunsiedel.de/tourismus/radfahren diese und weitere Touren als GPS-Tracks. Wir bieten Ihnen auch Ihre individuell geplante Tour von uns als GPS-Track an, so können Sie mit Ihrem GPS-Gerät direkt danach fahren. Viel Spaß beim Radeln!



Unsere schönsten Ausflugsziele:



Luisenburg-Festspiele
Schönste Naturbühne Deutschlands
- lassen Sie sich verzaubern von den ältesten professionell bespielten Freilicht-Festspielen.
Spielzeit: Juni - Juli - August



Felsenlabyrinth Luisenburg
Europas größtes Felsenlabyrinth - tauchen Sie ein in die Faszination des gigantischen Granitsteinmeeres.
Öffnungszeiten:
Ende März - Anfang November, täglich 8.30 - 18.00 Uhr, in der Festspielzeit bis 19.00 Uhr



Greifvogelpark mit Falknerei Katharinenberg
Modernster Greifvogelpark Europas - erleben Sie die Kunst der Falknerei bei spektakulären Flugvorführungen.
Öffnungszeiten:
Ende März - Anfang November, Di - So u.a. an Feiertagen 10.00 - 18.00 Uhr



Fichtelgebirgsmuseum
Größtes bayerisches Regionalmuseum - erfahren Sie Interessantes über Historie, Lebensart und Brauchtum im Fichtelgebirge.
Öffnungszeiten:
Di - So 10.00 - 17.00 Uhr



Tourist-Information/Kulturamt
Jean-Paul-Straße 5, 95632 Wunsiedel
Tel. 09232 602 162, Fax 09232 602 169
kultur@wunsiedel.de

www.wunsiedel.de

Herausgeber: Stadt Wunsiedel, Marktplatz 6, 95632 Wunsiedel, © 2011



Radtouren rund um Wunsiedel



DAS FICHELGEIRGIE SAGENHAFT